





gültig ab: 3. März 2025		Montag - Freitag											
Fahrtnummer		1360	1361	1362	1363	1386	1364	1365	1366	1368	1367	1369	1370
Verkehrsbeschränkung				S	F	S		S	F	F	S		
Nr	Haltestelle												
1	Wittingen, Bahnhof	4.33	5.37	7.47	7.47	8.45	9.47	11.47	11.47	13.47	13.57	15.55	17.55
2	- , Rathaus	4.34	5.38	7.48	7.48	8.46	9.48	11.48	11.48	13.48	13.58	15.56	17.56
3	- , Nöhre	4.35	5.39	7.49	7.49	8.47	9.49	11.49	11.49	13.49	13.59	15.57	17.57
4	- , Hindenburgwall	4.36	5.40	7.50	7.50	8.48	9.50	11.50	11.50	13.50	14.00	15.58	17.58
5	- , Süd	4.37	5.41	7.51	7.51	8.49	9.51	11.51	11.51	13.51	14.01	15.59	17.59
6	Suderwittingen, Ortsmitte	4.40	5.44	7.54	7.54	8.52	9.54	11.54	11.54	13.54	14.04	16.02	18.02
7	- , B244	4.41	5.45	7.55	7.55	8.53	9.55	11.55	11.55	13.55	14.05	16.03	18.03
8	Ohrdorf, Ortsmitte	4.43	5.47	7.57	7.57	8.55	9.57	11.57	11.57	13.57	14.07	16.05	18.05
9	- , Schule	<b>4.44</b>	<b>5.48</b>	<b>7.58</b>	<b>7.58</b>	<b>8.56</b>	<b>9.58</b>	<b>11.58</b>	<b>11.58</b>	<b>13.58</b>	<b>14.08</b>	<b>16.06</b>	<b>18.06</b>
10	Zasenbeck, Ortsmitte	4.47	5.51	8.01	8.01	8.59	10.01	12.01	12.01	14.01	14.11	16.09	18.09
11	Plastau, Ort	4.50	5.54	8.04	8.04	9.02	10.04	12.04	12.04	14.04	14.14	16.12	18.12
12	Radenbeck, Ortsmitte	4.52	5.56	8.06	8.06	9.04	10.06	12.06	12.06	14.06	14.16	16.14	18.14
13	- , Süd	4.53	5.57	8.07	8.07	9.05	10.07	12.07	12.07	14.07	14.17	16.15	18.15
14	- , Abzw. Nettgau	4.54	5.58	8.08	8.08	9.06	10.08	12.08	12.08	14.08	14.18	16.16	18.16
15	Wiswedel, Ort	4.57	6.01	8.11	8.11	9.09	10.11	12.11	12.11	14.11	14.21	16.19	18.19
16	Benitz, Ort	5.01	6.05	8.15	8.15	9.13	10.15	12.15	12.15	14.15	14.25	16.23	18.23
17	Altendorf (Brome), Ort	5.04	6.08	8.18	8.18	9.16	10.18	12.18	12.18	14.18	14.28	16.26	18.26
18	Zicherie, Ort				8.25		10.25		12.25	14.25			
19	- , B244				8.26		10.26		12.26	14.26			
20	<b>Brome, Schule</b>	<b>5.07</b>	<b>6.11</b>	<b>8.21</b>	<b>8.29</b>	<b>9.19</b>	<b>10.29</b>	<b>12.21</b>	<b>12.29</b>	<b>14.29</b>	<b>14.31</b>	<b>16.29</b>	<b>18.29</b>
	 160 in Richtung Wolfsburg												
	 164 in Richtung Gifhorn												

		Samstag							Sonn- und Feiertag							
Fahrtnummer		1371	1372	1373	1374	1375	1376	1377	1378	1379	1380	1381	1382	1383	1384	1385
Verkehrsbeschränkung						X	X	X	X	X				X	X	X
Nr	Haltestelle															
1	Wittingen, Bahnhof	7.01	9.01	11.01	13.01	15.15	17.15	19.15	21.15	23.15	9.15	11.15	13.15	15.15	17.15	19.15
2	- , Rathaus	7.02	9.02	11.02	13.02	15.16	17.16	19.16	21.16	23.16	9.16	11.16	13.16	15.16	17.16	19.16
3	- , Nöhre	7.03	9.03	11.03	13.03	15.17	17.17	19.17	21.17	23.17	9.17	11.17	13.17	15.17	17.17	19.17
4	- , Hindenburgwall	7.04	9.04	11.04	13.04	15.18	17.18	19.18	21.18	23.18	9.18	11.18	13.18	15.18	17.18	19.18
5	- , Süd	7.05	9.05	11.05	13.05	15.19	17.19	19.19	21.19	23.19	9.19	11.19	13.19	15.19	17.19	19.19
6	Suderwittingen, Ortsmitte	7.08	9.08	11.08	13.08	15.22	17.22	19.22	21.22	23.22	9.22	11.22	13.22	15.22	17.22	19.22
7	- , B244	7.09	9.09	11.09	13.09	15.23	17.23	19.23	21.23	23.23	9.23	11.23	13.23	15.23	17.23	19.23
8	Ohrdorf, Ortsmitte	7.11	9.11	11.11	13.11	15.25	17.25	19.25	21.25	23.25	9.25	11.25	13.25	15.25	17.25	19.25
9	- , Schule	<b>7.12</b>	<b>9.12</b>	<b>11.12</b>	<b>13.12</b>	<b>15.26</b>	<b>17.26</b>	<b>19.26</b>	<b>21.26</b>	<b>23.26</b>	<b>9.26</b>	<b>11.26</b>	<b>13.26</b>	<b>15.26</b>	<b>17.26</b>	<b>19.26</b>
10	Zasenbeck, Ortsmitte	7.15	9.15	11.15	13.15	15.29	17.29	19.29	21.29	23.29	9.29	11.29	13.29	15.29	17.29	19.29
11	Plastau, Ort	7.18	9.18	11.18	13.18	15.32	17.32	19.32	21.32	23.32	9.32	11.32	13.32	15.32	17.32	19.32
12	Radenbeck, Ortsmitte	7.20	9.20	11.20	13.20	15.34	17.34	19.34	21.34	23.34	9.34	11.34	13.34	15.34	17.34	19.34
13	- , Süd	7.21	9.21	11.21	13.21	15.35	17.35	19.35	21.35	23.35	9.35	11.35	13.35	15.35	17.35	19.35
14	- , Abzw. Nettgau	7.22	9.22	11.22	13.22	15.36	17.36	19.36	21.36	23.36	9.36	11.36	13.36	15.36	17.36	19.36
15	Wiswedel, Ort															
16	Benitz, Ort	7.25	9.25	11.25	13.25	15.39	17.39	19.39	21.39	23.39	9.39	11.39	13.39	15.39	17.39	19.39
17	Altendorf (Brome), Ort	7.28	9.28	11.28	13.28	15.42	17.42	19.42	21.42	23.42	9.42	11.42	13.42	15.42	17.42	19.42
18	Zicherie, Ort															
19	- , B244															
20	<b>Brome, Schule</b>	<b>7.31</b>	<b>9.31</b>	<b>11.31</b>	<b>13.31</b>	<b>15.45</b>	<b>17.45</b>	<b>19.45</b>	<b>21.45</b>	<b>23.45</b>	<b>9.45</b>	<b>11.45</b>	<b>13.45</b>	<b>15.45</b>	<b>17.45</b>	<b>19.45</b>
	 160 in Richtung Wolfsburg															
	 164 in Richtung Gifhorn															

F = Ferien Niedersachsen    S = nur an Schultagen in Niedersachsen    X = nicht am 24.12. und 31.12.

Heiligabend und Silvester: Mo-Sa. - Verkehr wie Samstag / So. - Verkehr wie Sonn- und Feiertag  
 Verkehrsbetriebe Bachstein GmbH Zweigniederlassung Vorsfelde  
 Heinrichswinkel 1, 38448 Wolfsburg Telefon: 05363/989890

gültig ab: 3. März 2025		Montag - Freitag											
Fahrtnummer		1387	1389	1388	1390	1391	1392	1393	1394	1395	1396	1397	1398
Verkehrsbeschränkung		F		S		F	S	S	F	S	S		
Nr	Haltestelle												
1	<b>Brome, Schule</b>	<b>6.32</b>	<b>8.32</b>	<b>8.32</b>	<b>10.32</b>	<b>12.32</b>	<b>12.32</b>	<b>13.32</b>	<b>14.32</b>	<b>14.34</b>	<b>15.32</b>	<b>16.32</b>	<b>18.32</b>
2	- , Braunsch. Str.	6.33		8.33			12.33	13.33		14.35	15.33	16.33	18.33
3	- , Ortsmitte	6.34		8.34			12.34	13.34		14.36	15.34	16.34	18.34
4	Zicherie, B244		8.35		10.35	12.35			14.35				
5	- , Ort		8.36		10.36	12.36			14.36				
6	Altendorf (Brome), Ort	6.37	8.43	8.37	10.43	12.43	12.37	13.37	14.43	14.39	15.37	16.37	18.37
7	Benitz, Ort	6.40	8.46	8.40	10.46	12.46	12.40	13.40	14.46	14.42	15.40	16.40	18.40
8	Wiswedel, Ort	6.44	8.50	8.44	10.50	12.50	12.44	13.44	14.50	14.46	15.44	16.44	18.44
9	Radenbeck, Abzw. Nettgau	6.47	8.53	8.47	10.53	12.53	12.47	13.47	14.53	14.49	15.47	16.47	18.47
10	- , Ortsmitte	6.49	8.55	8.49	10.55	12.55	12.49	13.49	14.55	14.51	15.49	16.49	18.49
11	- , Schule									14.57			
12	Plastau, Ort	6.51	8.57	8.51	10.57	12.57	12.51	13.51	14.57	15.00	15.51	16.51	18.51
13	Zasenbeck, Ortsmitte	6.54	9.00	8.54	11.00	13.00	12.54	13.54	15.00	15.02	15.54	16.54	18.54
14	<b>Ohrdorf, Schule</b>	<b>6.58</b>	<b>9.04</b>	<b>8.58</b>	<b>11.04</b>	<b>13.04</b>	<b>12.58</b>	<b>13.58</b>	<b>15.04</b>	<b>15.05</b>	<b>15.58</b>	<b>16.58</b>	<b>18.58</b>
15	- , Ortsmitte	6.59	9.05	8.59	11.05	13.05	12.59	13.59	15.05	15.06	15.59	16.59	18.59
16	Suderwittingen, B244	7.02	9.08	9.02	11.08	13.08	13.02	14.02	15.08	15.08	16.02	17.02	19.02
17	- , Ortsmitte	7.03	9.09	9.03	11.09	13.09	13.03	14.03	15.09	15.09	16.03	17.03	19.03
18	Wittingen, Süd	7.06	9.12	9.06	11.12	13.12	13.06	14.06	15.12	15.12	16.06	17.06	19.06
19	- , Hindenburgwall	7.07	9.13	9.07	11.13	13.13	13.07	14.07	15.13	15.13	16.07	17.07	19.07
20	- , Nöhre	7.08	9.14	9.08	11.14	13.14	13.08	14.08	15.14	15.14	16.08	17.08	19.08
21	- , Rathaus	7.09	9.15	9.09	11.15	13.15	13.09	14.09	15.15	15.15	16.09	17.09	19.09
22	- , Bahnhof	7.10	9.16	9.10	11.16	13.16	13.10	14.10	15.16	15.16	16.10	17.10	19.10

		Samstag									Sonn- und Feiertag					
Fahrtnummer		1399	1400	1401	1402	1403	1404	1405	1406	1407	1408	1409	1410	1411	1412	1413
Verkehrsbeschränkung						X	X	X	X	X					X	X
Nr	Haltestelle															
1	<b>Brome, Schule</b>	<b>7.32</b>	<b>9.32</b>	<b>11.32</b>	<b>13.32</b>	<b>15.32</b>	<b>17.45</b>	<b>19.45</b>	<b>21.45</b>	<b>23.45</b>	<b>9.45</b>	<b>11.45</b>	<b>13.45</b>	<b>15.45</b>	<b>17.45</b>	<b>19.45</b>
2	- , Braunsch. Str.															
3	- , Ortsmitte															
4	Zicherie, B244															
5	- , Ort															
6	Altendorf (Brome), Ort	7.35	9.35	11.35	13.35	15.35	17.48	19.48	21.48	23.48	9.48	11.48	13.48	15.48	17.48	19.48
7	Benitz, Ort	7.38	9.38	11.38	13.38	15.38	17.51	19.51	21.51	23.51	9.51	11.51	13.51	15.51	17.51	19.51
8	Wiswedel, Ort															
9	Radenbeck, Abzw. Nettgau	7.41	9.41	11.41	13.41	15.41	17.54	19.54	21.54	23.54	9.54	11.54	13.54	15.54	17.54	19.54
10	- , Ortsmitte	7.43	9.43	11.43	13.43	15.43	17.56	19.56	21.56	23.56	9.56	11.56	13.56	15.56	17.56	19.56
11	- , Schule															
12	Plastau, Ort	7.45	9.45	11.45	13.45	15.45	17.58	19.58	21.58	23.58	9.58	11.58	13.58	15.58	17.58	19.58
13	Zasenbeck, Ortsmitte	7.48	9.48	11.48	13.48	15.48	18.01	20.01	22.01	0.01	10.01	12.01	14.01	16.01	18.01	20.01
14	<b>Ohrdorf, Schule</b>	<b>7.52</b>	<b>9.52</b>	<b>11.52</b>	<b>13.52</b>	<b>15.52</b>	<b>18.05</b>	<b>20.05</b>	<b>22.05</b>	<b>0.05</b>	<b>10.05</b>	<b>12.05</b>	<b>14.05</b>	<b>16.05</b>	<b>18.05</b>	<b>20.05</b>
15	- , Ortsmitte	7.53	9.53	11.53	13.53	15.53	18.06	20.06	22.06	0.06	10.06	12.06	14.06	16.06	18.06	20.06
16	Suderwittingen, B244	7.56	9.56	11.56	13.56	15.56	18.09	20.09	22.09	0.09	10.09	12.09	14.09	16.09	18.09	20.09
17	- , Ortsmitte	7.57	9.57	11.57	13.57	15.57	18.10	20.10	22.10	0.10	10.10	12.10	14.10	16.10	18.10	20.10
18	Wittingen, Süd	8.00	10.00	12.00	14.00	16.00	18.13	20.13	22.13	0.13	10.13	12.13	14.13	16.13	18.13	20.13
19	- , Hindenburgwall	8.01	10.01	12.01	14.01	16.01	18.14	20.14	22.14	0.14	10.14	12.14	14.14	16.14	18.14	20.14
20	- , Nöhre	8.02	10.02	12.02	14.02	16.02	18.15	20.15	22.15	0.15	10.15	12.15	14.15	16.15	18.15	20.15
21	- , Rathaus	8.03	10.03	12.03	14.03	16.03	18.16	20.16	22.16	0.16	10.16	12.16	14.16	16.16	18.16	20.16
22	- , Bahnhof	8.04	10.04	12.04	14.04	16.04	18.17	20.17	22.17	0.17	10.17	12.17	14.17	16.17	18.17	20.17

F = Ferien Niedersachsen S = nur an Schultagen in Niedersachsen X = nicht am 24.12. und 31.12.

Heiligabend und Silvester: Mo-Sa. - Verkehr wie Samstag / So. - Verkehr wie Sonn- und Feiertag  
 Verkehrsbetriebe Bachstein GmbH Zweigniederlassung Vorfelde  
 Heinrichswinkel 1, 38448 Wolfsburg Telefon: 05363/989890

Table with columns for Fahrnummer, Verkehrsbeschränkung, and Haltestelle, showing routes and departure times for Monday-Friday. Includes a 'gültig ab: 3. März 2025' header.

Table with columns for Fahrnummer, Verkehrsbeschränkung, and Haltestelle, showing routes and departure times for Saturday. Includes a 'Montag - Freitag' header.

Table with columns for Fahrnummer, Verkehrsbeschränkung, and Haltestelle, showing routes and departure times for Sunday and public holidays. Includes a 'Sonn- und Feiertag' header.

5 = freitags S = nur an Schultagen X = nicht am 24.12. und 31.12.
F = Ferien Niedersachsen S.C.= Mo - Do an Schultagen RM= RufMobil- Anmeldung bis 60 Min. vor Fahrtbeginn erforderlich. Buchung über die RufMobil-App oder Tel. 0800-5842870





gültig ab: 3. März 2025		Montag - Freitag					
Fahrnummer		1008	1013	1023	1022	1015	1019
Verkehrsbeschränkung				F	S		
Nr	Haltestelle						
1	Brome, Schule	4.55	6.12			12.55	20.55
2	- Braunsch. Str.	4.57	6.14			12.57	20.57
3	- Ortsmitte	4.58	6.15			12.58	20.58
4	- Abzw. Wittingen	4.59	6.16			12.59	20.59
5	- Bahnhof	5.00	6.17			13.00	21.00
6	Voitze, Abzw. Radenbeck	5.03	6.20			13.03	21.03
7	- Sportplatz	5.04	6.21			13.04	21.04
8	Tülauf, Nord	5.05	6.22			13.05	21.05
9	- Ort	5.07	6.24			13.07	21.07
10	- Sonnenstraße	5.08	6.25			13.08	21.08
11	- Fahrenhorster Str.	5.09				13.09	21.09
12	Croya, Bahnhof						
13	- Ortsmitte						
14	Ahnebeck, Ahnebeck Ort						
15	Parsau, Ersatzh. Bahnhofstr.		6.31				
16	- Ersatzh. Hauptstr.		6.33				
17	- Schule						
18	- Hinter den Höfen		6.34				
19	Bergfeld, Feuerwehr	5.13				13.13	21.13
20	- Ortsmitte	5.14				13.14	21.14
21	- Schule	5.15				13.15	21.15
22	Tiddische, Bergfelder Straße	5.19				13.19	21.19
23	Hoitlingen, Lindenstraße	5.22				13.22	21.22
24	Eischott, Spielplatz	5.26				13.26	21.26
25	Brechtorf, Wipperring	5.30				13.30	21.30
26	Rühren, Koleitsche		6.38				
27	- Försterweg	5.35				13.35	21.35
28	- Tulpenweg	5.36		6.58		13.36	21.36
29	- Schule			7.00	7.00		
30	- Drömlingsweg	5.37		7.01	7.01	13.37	21.37
31	- Schützenplatz		6.39				
32	- Denkmal	5.38	6.40	7.02	7.02	13.38	21.38
33	Brechtorf, Ortsmitte	5.40	6.42	7.04	7.04	13.40	21.40
34	Wendschott, Wippermühle	5.41	6.43	7.05	7.05	13.41	21.41
35	Wolfsburg, VW Tor Ost	5.54	6.56	7.22	7.22	13.54	21.54
36	- Ausbildungszentrum VW	5.55	6.58	7.24	7.24	13.55	21.55
37	- VW Eingang 46		6.59	7.25	7.25	13.56	21.56
38	- VW Eingang 56		7.01	7.27	7.27	13.58	21.58
39	- VW Eingang 63		7.02	7.28	7.28	13.59	21.59
40	- VW Eingang 73		7.04	7.30	7.30	14.01	22.01
41	- VW CKD Halle 103		7.05	7.31	7.31	14.02	22.02
42	- VW Halle 55		7.06			14.03	22.03
43	- VW Halle 54		7.08			14.05	22.05
44	- VW Halle 42		7.09			14.06	22.06
45	- VW Halle 50	5.56	7.10			14.07	22.07
46	- VW LKW Waage			7.32	7.32		
47	- VW K-QS			7.33	7.33		
48	- VW Tor FE Ausweiskontrolle			7.34	7.34		
49	- VW Haupteing. FE			7.35	7.35		

153

		Montag - Freitag					Samstag				
Fahrnummer		1024	1016	1017	1018	1020	1011				
Verkehrsbeschränkung							X				
Nr	Haltestelle										
1	Wolfsburg, VW Halle 50	5.57	14.15	15.15	16.05	22.15	5.57				
2	- VW Halle 42	5.58	14.16	15.16	16.06	22.16	5.58				
3	- VW Halle 54	6.00	14.18	15.18	16.08	22.18	6.00				
4	- VW Halle 55	6.01	14.19	15.18	16.08	22.19	6.01				
5	- VW CKD Halle 103	6.04	14.22	15.21	16.11	22.22	6.04				
6	- VW Eingang 73	6.05	14.23	15.22	16.12	22.23	6.05				
7	- VW Eingang 63	6.07	14.25	15.24	16.14	22.25	6.07				
8	- VW Eingang 56	6.08	14.26	15.25	16.15	22.26	6.08				
9	- VW Eingang 46	6.10	14.28	15.27	16.17	22.28	6.10				
10	- Ausbildungszentrum VW	6.11	14.29	15.28	16.18	22.29	6.11				
11	- VW Tor Ost	6.12	14.30	15.29	16.19	22.30	6.12				
12	Wendschott, Wippermühle	6.25	14.43	15.42	16.32	22.43	6.25				
13	Brechtorf, Ortsmitte	6.26	14.44	15.43	16.33	22.44	6.26				
14	Rühren, Denkmal	6.28	14.46	15.45	16.35	22.46	6.28				
15	- Drömlingsweg	6.30	14.48	15.47	16.37	22.48	6.30				
16	- Tulpenweg	6.31	14.49	15.48	16.38	22.49	6.31				
17	- Försterweg	6.32	14.50	15.49	16.39	22.50	6.32				
18	Brechtorf, Wipperring	6.37	14.55			22.55	6.37				
19	Eischott, Spielplatz	6.41	14.59			22.59	6.41				
20	Hoitlingen, Lindenstraße	6.45	15.03			23.03	6.45				
21	Tiddische, Bergfelder Straße	6.48	15.06			23.06	6.48				
22	Bergfeld, Schule	6.52	15.10			23.10	6.52				
23	- Ortsmitte	6.53	15.11			23.11	6.53				
24	- Feuerwehr	6.54	15.12			23.12	6.54				
25	Tülauf, Fahrenhorster Str.	6.58	15.16			23.16	6.58				
26	Parsau, Hinter den Höfen			15.55	16.45						
27	- Schule										
28	- Ersatzh. Hauptstr.			15.56	16.46						
29	- Ersatzh. Bahnhofstr.			15.57	16.47						
30	Ahnebeck, Ahnebeck Ort										
31	Croya, Ortsmitte										
32	- Bahnhof										
33	Tülauf, Sonnenstraße	6.59	15.17	16.04	16.54	23.17	6.59				
34	- Ort	7.00	15.18	16.05	16.55	23.18	7.00				
35	- Nord	7.01	15.19	16.06	16.56	23.19	7.01				
36	Voitze, Sportplatz	7.03	15.21	16.08	16.58	23.21	7.03				
37	- Abzw. Radenbeck	7.04	15.22	16.09	16.59	23.22	7.04				
38	Brome, Bahnhof	7.07	15.25	16.12	17.02	23.25	7.07				
39	- Abzw. Wittingen	7.08	15.26	16.13	17.03	23.26	7.08				
40	- Ortsmitte	7.09	15.27	16.14	17.04	23.27	7.09				
41	- Braunsch. Str.	7.10	15.28	16.15	17.05	23.28	7.10				
42	- Schule	7.11	15.29	16.16	17.06	23.29	7.11				

F = Nur an Ferientagen S = nur an Schultagen X = nicht am 24.12. und 31.12.

Innerhalb des VW-Werks nur für Mitarbeiter  
 Linie verkehrt nur an Arbeitstagen des VW-Werks Wolfsburg.  
 Verkehrsbetriebe Bachstein GmbH Zweigniederlassung Vorsfelde  
 Heinrichswinkel 1, 38448 Wolfsburg Telefon: 05363/989890

gültig ab: 3. März 2025		Montag - Freitag			
Fahrnummer	1000	1004	1006		
Verkehrsbeschränkung					
Nr Haltestelle					
1	Wittingen, Bahnhof		12.33	20.33	
2	- , Rathaus		12.33	20.33	
3	- , Nöhre		12.34	20.34	
4	- , Hindenburgwall		12.35	20.35	
5	Kakerbeck(Wittingen), Ort				
6	Wittingen, Süd		12.36	20.36	
7	Suderwittingen, Ortsmitte		12.39	20.39	
8	Ohrdorf, Ortsmitte		12.42	20.42	
9	- , Schule		12.43	20.43	
10	Zasenbeck, Ortsmitte		12.46	20.46	
11	Plastau, Ort		12.49	20.49	
12	Radenbeck, Ortsmitte		12.51	20.51	
13	- , Süd		12.52	20.52	
14	Wiswedel, Ort		12.56	20.56	
15	Benitz, Ort		12.59	20.59	
16	Altendorf (Brome), Ort		13.02	21.02	
17	Brome, Schule	5.09			
18	- , Braunsch. Str.	5.10			
19	- , Ortsmitte	5.11	13.06	21.06	
20	- , Braunsch. Str.		13.07	21.07	
21	Zicherie, Ort	5.14	13.10	21.10	
22	Croya, Ortsmitte				
23	Ahnebeck, Ahnebeck Ort				
24	Parsau, Ersatzh. Bahnhofstr.	5.28	13.24	21.24	
25	- , Ersatzh. Hauptstr.	5.30	13.26	21.26	
26	- , Schule				
27	- , Hinter den Höfen	5.31	13.27	21.27	
28	Rühren, Koleitsche	5.36	13.32	21.32	
29	- , Schützenplatz	5.37	13.33	21.33	
30	- , Denkmal	5.38	13.34	21.34	
31	Brechtorf, Ortsmitte	5.40	13.36	21.36	
32	Wendschott, Wippermühle	5.41	13.37	21.37	
33	Wolfsburg, VW Tor Ost	5.54	13.50	21.50	
34	- , Ausbildungszentrum VW	5.55	13.51	21.51	
35	- , VW Eingang 46		13.52	21.52	
36	- , VW Eingang 56		13.54	21.54	
37	- , VW Eingang 63		13.55	21.55	
38	- , VW Eingang 73		13.57	21.57	
39	- , VW CKD Halle 103		13.58	21.58	
40	- , VW Halle 55		13.59	21.59	
41	- , VW Halle 54		14.01	22.01	
42	- , VW Halle 42		14.02	22.02	
43	- , VW Halle 50	5.56	14.03	22.03	

		Montag - Freitag			Samstag		
Fahrnummer	1001	1005	1007		1002		
Verkehrsbeschränkung							
Nr Haltestelle							
1	Wolfsburg, VW Halle 50	5.57	14.14	22.14	5.57		
2	- , VW Halle 42	5.58	14.15	22.15	5.58		
3	- , VW Halle 54	6.00	14.17	22.17	6.00		
4	- , VW Halle 55	6.01	14.18	22.18	6.01		
5	- , VW CKD Halle 103	6.04	14.21	22.21	6.04		
6	- , VW Eingang 73	6.05	14.22	22.22	6.05		
7	- , VW Eingang 63	6.07	14.24	22.24	6.07		
8	- , VW Eingang 56	6.08	14.25	22.25	6.08		
9	- , VW Eingang 46	6.10	14.27	22.27	6.10		
10	- , Ausbildungszentrum VW	6.11	14.28	22.28	6.11		
11	- , VW Tor Ost	6.12	14.29	22.29	6.12		
12	Wendschott, Wippermühle	6.24	14.41	22.41	6.24		
13	Brechtorf, Ortsmitte	6.26	14.43	22.43	6.26		
14	Rühren, Denkmal	6.28	14.45	22.45	6.28		
15	- , Schützenplatz	6.28	14.45	22.45	6.28		
16	- , Koleitsche	6.29	14.46	22.46	6.29		
17	Parsau, Hinter den Höfen	6.34	14.51	22.51	6.34		
18	- , Schule						
19	- , Ersatzh. Hauptstr.	6.35	14.52	22.52	6.35		
20	- , Ersatzh. Bahnhofstr.	6.36	14.53	22.53	6.36		
21	Ahnebeck, Ahnebeck Ort						
22	Croya, Ortsmitte						
23	Zicherie, Ort	6.51	15.08	23.08	6.51		
24	Brome, Braunsch. Str.	6.54	15.11	23.11	6.54		
25	- , Ortsmitte	6.55	15.12	23.12	6.55		
26	Altendorf (Brome), Ort	6.59	15.16	23.16	6.59		
27	Benitz, Ort	7.02	15.19	23.19	7.02		
28	Wiswedel, Ort	7.05	15.22	23.22	7.05		
29	Radenbeck, Ortsmitte	7.10	15.27	23.27	7.10		
30	Plastau, Ort	7.12	15.29	23.29	7.12		
31	Zasenbeck, Ortsmitte	7.15	15.32	23.32	7.15		
32	Ohrdorf, Schule	7.18	15.35	23.35	7.18		
33	- , Ortsmitte	7.19	15.36	23.36	7.19		
34	Suderwittingen, Ortsmitte	7.22	15.39	23.39	7.22		
35	Wittingen, Süd	7.25	15.42	23.42	7.25		
36	Kakerbeck(Wittingen), Ort						
37	Wittingen, Hindenburgwall	7.26	15.43	23.43	7.26		
38	- , Nöhre	7.27	15.44	23.44	7.27		
39	- , Rathaus	7.28	15.45	23.45	7.28		
40	- , Bahnhof	7.29	15.46	23.46	7.29		

Verkehrsbetriebe Bachstein GmbH Zweigniederlassung Vorfelde  
 Heinrichswinkel 1, 38448 Wolfsburg Telefon: 05363/989890  
 Innerhalb des VW-Werks nur für Mitarbeiter  
 Linie verkehrt nur an Arbeitstagen des VW-Werks Wolfsburg.

gültig ab: 3. März 2025		Montag - Freitag										
Fahrnummer	1388	1389	1390	1396	1392	1393	1400	1397	1394	1395	1401	
Verkehrsbeschränkung	S	S	S	S	S	S	S	S.C	S.5	S.C	S.C	
Nr Haltestelle												
1 Wittingen, Bahnhof	7.04		12.10	12.55	13.11	14.23	14.23	15.20	16.13	16.23	16.23	
2 -, Rathaus	7.05		12.11	12.56	13.12	14.24	14.24	15.21	16.14	16.24	16.24	
3 -, Umweg			12.13		13.14							
4 -, Nöhre	7.06			12.57		14.25	14.25	15.22	16.15	16.25	16.25	
5 -, Hindenburgwall	7.07			12.58		14.26	14.26	15.23	16.16	16.26	16.26	
6 -, Süd	7.08		12.15	12.59	13.16	14.27	14.27	15.24	16.17	16.27	16.27	
7 Suderwittingen, Ortsmitte	7.11		12.18	13.02	13.19	14.30		15.27	16.20	16.30		
8 -, B244	7.12		12.19	13.03	13.20	14.31		15.28	16.21	16.31		
9 Ohrdorf, Ortsmitte	7.14	7.10	12.21	13.05	13.22	14.33		15.30	16.23	16.33		
10 -, Schule	7.15	7.11	12.22	13.06	13.23	14.34		15.31	16.24	16.34		
11 Zasenbeck, Ortsmitte	7.18	7.14	12.25	13.09	13.26	14.37		15.34	16.27	16.37		
12 Plastau, Ort	7.21	7.17	12.28	13.12	13.29	14.40		15.37	16.30	16.40		
13 Radenbeck, Ortsmitte	7.23	7.19	12.30	13.14	13.31	14.42		15.39	16.32	16.42		
14 -, Süd	7.24	7.20	12.31	13.15	13.32	14.43		15.40	16.33	16.43		
15 -, Abzw. Nettgau	7.25	7.21	12.32	13.16	13.33	14.44		15.41	16.34	16.44		
16 Wiswedel, Ort	7.28		12.35	13.19	13.36	14.47	14.44	15.44	16.37	16.47	16.44	
17 Benitz, Ort		7.24	12.39	13.23	13.40	14.51		15.48	16.41	16.51		
18 Altendorf (Brome), Ort		7.27	12.42	13.26	13.43	14.54		15.51	16.44	16.54		
19 Voitze, Abzw. Radenbeck	7.32											
20 Brome, Schule		7.30	12.45	13.29	13.46	14.57		15.54	16.47	16.57		
21 -, Abzw. Wittingen					13.48	14.59		15.56	16.49	16.59		
22 -, Bahnhof	7.35				13.50	15.01		15.58	16.51	17.01		
23 -, Abzw. Wittingen	7.36											
24 -, Schule	7.38											
25 Voitze, Abzw. Radenbeck					13.53	15.04		16.01	16.54	17.04		
26 -, Sportplatz					13.54	15.05	14.49	16.02	16.55	17.05	16.49	
27 Tülauf, Nord					13.56	15.07	14.51	16.04	16.57	17.07	16.51	
28 -, Ort					13.57	15.08	14.52	16.05	16.58	17.08	16.52	
29 Zicherie, Ort					14.02	15.13	14.57	16.10	17.03	17.13	16.57	
30 Parsau, Schule							15.12				17.12	
31 -, Ersatzh. Ackerende												

		Montag - Freitag									
Fahrnummer	1380	1387	1381	1398	1382	1383	1399	1360	1384	1386	
Verkehrsbeschränkung	S	S	S	S	S	S	S	S	S	S.C	
Nr Haltestelle											
1 Parsau, Ersatzh. Hauptstr.				7.05			8.01				
2 -, Ersatzh. Bahnhofstr.				7.06			8.02				
3 -, Schule											
4 Zicherie, Ort	6.06		6.51			7.51					
5 Tülauf, Ort	6.11		6.56	7.15		7.56	8.11				
6 -, Nord	6.12		6.57	7.16		7.57	8.12				
7 Voitze, Sportplatz	6.14		6.59	7.18		7.59	8.14				
8 -, Abzw. Radenbeck	6.15		7.00			8.00					
9 Brome, Bahnhof	6.18		7.03			8.03					
10 -, Abzw. Wittingen	6.20		7.05			8.05					
11 -, Schule	6.24							11.32		16.13	
12 -, Braunschw. Str.	6.25										
13 -, Ortsmitte	6.26										
14 Altendorf (Brome), Ort	6.29		7.08			8.08		11.35		16.16	
15 Benitz, Ort	6.32		7.11			8.11		11.38		16.19	
16 Wiswedel, Ort		6.28	7.15	7.23		8.15	8.19	11.42		16.23	
17 Radenbeck, Abzw. Nettgau	6.36	6.31	7.18			8.18				16.26	
18 -, Schule					7.30				12.45		
19 -, Ortsmitte	6.38	6.33	7.20		7.31	8.20			12.46	16.28	
20 Plastau, Ort	6.40	6.35	7.22		7.33	8.22			12.48	16.30	
21 Zasenbeck, Ortsmitte	6.43	6.38	7.25		7.35	8.25			12.50	16.33	
22 Ohrdorf, Schule	6.47	6.42	7.29		7.36	8.29			12.51	16.37	
23 -, Ortsmitte	6.48	6.43	7.30		7.39	8.30			12.54	16.38	
24 Suderwittingen, B244	6.51	6.46	7.33		7.40	8.33			12.55	16.41	
25 -, Ortsmitte	6.52	6.47	7.34		7.41	8.34			12.56	16.42	
26 Wittingen, Süd	6.55	6.50	7.37	7.40	7.44	8.37	8.36		12.59	16.45	
27 -, Hindenburgwall	6.56	6.51	7.38	7.41	7.45	8.38	8.37		13.00	16.46	
28 -, Nöhre	6.57	6.52	7.39	7.42	7.46	8.39	8.38		13.01	16.47	
29 -, Umweg			7.41								
30 -, Rathaus	6.58	6.53	7.44	7.43	7.47	8.40	8.39		13.02	16.48	
31 -, Bahnhof	7.00	6.55	7.45	7.45	7.49	8.41	8.41		13.04	16.50	

S = nur an Schultagen in Niedersachsen S.5 = an Schultagen, nur freitags S.C= Mo - Do an Schultagen

Heiligabend und Silvester: Mo-Sa. - Verkehr wie Samstag / So. - Verkehr wie Sonn- und Feiertag  
 Verkehrsbetriebe Bachstein GmbH Zweigniederlassung Vorsfelde  
 Heinrichswinkel 1, 38448 Wolfsburg Telefon: 05363/989890



Table with columns for route details (gültig ab: 3. März 2025, Fahrtnummer, Verkehrsbeschränkung) and a grid of departure times (1027-1091) for stations from Wolfsburg to Croya. Includes icons for bus and school bus.











S = nur an Schultagen ALT= Anruf-Linien-Taxi: Anmeldung bis 60 Min. vor Fahrtrtritt erforderlich. Buchung telefonisch unter Tel: 05361 8905906 S = nur an Schultagen

Heiligabend und Silvester wie Samstag. Verkehrsbetriebe Bachstein GmbH Zweigniederlassung Vorfelde Heinrichswinkel 1, 38448 Wolfsburg Telefon: 05363/989890

Table with columns: gültig ab: 3. März 2025, Fahrtnummer, Verkehrsbeschränkung, Nr Haltestelle, Montag - Freitag (1092-1125), Samstag (1033-1207). Rows include stations like Wolfsburg Hauptbahnhof, Rühren Denkmal, and Brome Bahnhof.

5 = freitags X = nicht am 24.12. und 31.12.
S = nur an Schultagen ALT= Anruf-Linien-Taxi:
Anmeldung bis 60 Min. vor Fahranttritt erforderlich.
Buchung telefonisch unter Tel: 05361 8905906

Heiligabend und Silvester wie Samstag.
Verkehrsbetriebe Bachstein GmbH Zweigniederlassung Vorsfelde
Heinrichswinkel 1, 38448 Wolfsburg Telefon: 05363/989890

gültig ab: 3. März 2025		Samstag				Sonn- und Feiertag									
Fahrtnummer		1104	1114	1122	1126	1049	1062	1204	1079	1094	1206	1105	1115	1121	
Verkehrsbeschränkung		X	X	X	X					X	X	X	X	X	
Nr Haltestelle								ALT			ALT				
1	Wolfsburg, Hauptbahnhof	18.47	20.47	22.47	0.53	10.47	12.47		14.47	16.47		18.47	20.47	22.47	
2	- ZOB	18.50	20.50	22.50	0.56	10.50	12.50		14.50	16.50		18.50	20.50	22.50	
3	- Stadtwerke	18.50	20.50	22.50	0.56	10.50	12.50		14.50	16.50		18.50	20.50	22.50	
4	- AUTOSTADT	18.52	20.52	22.52	0.58	10.52	12.52		14.52	16.52		18.52	20.52	22.52	
5	- Schloss	18.52	20.52	22.52	0.58	10.52	12.52		14.52	16.52		18.52	20.52	22.52	
6	- Allerpark	18.53	20.53	22.53	0.59	10.53	12.53		14.53	16.53		18.53	20.53	22.53	
7	- Allerwiesen	18.54	20.54	22.54	1.00	10.54	12.54		14.54	16.54		18.54	20.54	22.54	
8	Vorsfelde, Ernst-August-Straße	18.56	20.56	22.56	1.02	10.56	12.56		14.56	16.56		18.56	20.56	22.56	
9	- Petruskirche Ostseite	18.58	20.58	22.58	1.04	10.58	12.58		14.58	16.58		18.58	20.58	22.58	
10	- Obere Tor	18.59	20.59	22.59	1.05	10.59	12.59		14.59	16.59		18.59	20.59	22.59	
11	- Peterskamp	19.00	21.00	23.00	1.06	11.00	13.00		15.00	17.00		19.00	21.00	23.00	
12	- Friedhof	19.01	21.01	23.01	1.07	11.01	13.01		15.01	17.01		19.01	21.01	23.01	
13	- Zum Heidgarten	19.03	21.03	23.03	1.09	11.03	13.03		15.03	17.03		19.03	21.03	23.03	
14	Wendschott, Brechtorfer Straße	19.04	21.04	23.04	1.10	11.04	13.04		15.04	17.04		19.04	21.04	23.04	
15	- Miltätgensanger	19.05	21.05	23.05	1.11	11.05	13.05		15.05	17.05		19.05	21.05	23.05	
16	- Wippermühle	19.06	21.06	23.06	1.12	11.06	13.06		15.06	17.06		19.06	21.06	23.06	
17	Brechtorf, Ortsmitte	19.07	21.07	23.07	1.13	11.07	13.07		15.07	17.07		19.07	21.07	23.07	
	 162 in Richtung Bergfeld					11.13	13.13		15.13	17.13		19.13	21.13		
	 162 in Richtung Ehra-Lessien								15.13	17.13		19.13	21.13		
20	Rühren, Denkmal	19.08	21.08	23.08	1.14	11.08	13.08		15.08	17.08		19.08	21.08	23.08	
21	- Drömlingsweg	19.09	21.09	23.09	1.15	11.09	13.09		15.09	17.09		19.09	21.09	23.09	
22	- Schule	an	19.11	21.11	23.11	1.17	11.11	13.11	15.11	17.11		19.11	21.11	23.11	
	 161 in Richtung Zicherie														
	 162 in Richtung Bergfeld														
	 162 in Richtung Ehra-Lessien														
26	- Schule	ab	19.11	21.11	23.11	1.17	11.11	13.11	15.11	17.11		19.11	21.11	23.11	
27	- Tulpenweg		19.13	21.13	23.13	1.19	11.13	13.13	15.13	17.13		19.13	21.13	23.13	
28	- Försterweg		19.14	21.14	23.14	1.20	11.14	13.14	15.14	17.14		19.14	21.14	23.14	
29	- Koleitsche		19.15	21.15	23.15	1.21	11.15	13.15	15.15	17.15		19.15	21.15	23.15	
30	Parsau, Hinter den Höfen		19.18	21.18	23.18	1.24	11.18	13.18	15.18	17.18		19.18	21.18	23.18	
31	- Schule														
32	- Ersatzh. Hauptstr.		19.19	21.19	23.19	1.25	11.19	13.19	15.19	17.19		19.19	21.19	23.19	
33	- Ersatzh. Bahnhofstr.		19.20	21.20	23.20	1.26	11.20	13.20	15.20	17.20		19.20	21.20	23.20	
34	Ahnebeck, Ahnebeck Ort														
35	Croya, Ortsmitte														
36	- Abzw. Türlau														
37	- Bahnhof														
38	Türlau, Sonnenstraße		19.29	21.29	23.29	1.35	11.29	13.29	15.29	17.29		19.29	21.29	23.29	
39	- Ort		19.30	21.30	23.30	1.36	11.30	13.30	15.30	17.30		19.30	21.30	23.30	
40	- Nord		19.30	21.30	23.30	1.36	11.30	13.30	15.30	17.30		19.30	21.30	23.30	
41	Voitze, Sportplatz		19.32	21.32	23.32	1.38	11.32	13.32	15.32	17.32		19.32	21.32	23.32	
42	- Abzw. Radenbeck		19.33	21.33	23.33	1.39	11.33	13.33	15.33	17.33		19.33	21.33	23.33	
	 164 in Richtung Gifhorn					11.38	13.38		15.38	17.38		19.38			
44	Brome, Bahnhof		19.36	21.36	23.36	1.42	11.36	13.36	15.36	17.36		19.36	21.36	23.36	
45	- Abzw. Wittingen		19.37	21.37	23.37	1.43	11.37	13.37	15.37	17.37		19.37	21.37	23.37	
46	- Schule		19.38	21.38	23.38	1.44	11.38	13.38	13.45	15.38	17.38	17.45	19.38	21.38	23.38
	 163 in Richtung Wittingen					11.45	13.45		15.45	17.45		19.45			
	 161 in Richtung Zicherie														
	 163 in Richtung Zicherie														
	 164 in Richtung Gifhorn														
51	Croya, Ortsmitte							13.55			17.55				



160

X = nicht am 24.12. und 31.12. ALT= Anruf-Linien-Taxi:  
Anmeldung bis 60 Min. vor Fahrtantritt erforderlich.  
Buchung telefonisch unter Tel: 05361 8905906

Heiligabend und Silvester wie Samstag.  
Verkehrsbetriebe Bachstein GmbH Zweigniederlassung Vorsfelde  
Heinrichswinkel 1, 38448 Wolfsburg Telefon: 05363/989890





gültig ab: 3. März 2025		Samstag			Sonn- und Feiertag									
Fahrtnummer		1109	1119	1123	1210	1044	1055	1213	1071	1085	1216	1101	1110	1118
Verkehrsbeschränkung		X	X	X						X	X	X	X	X
Nr	Haltestelle				ALT			ALT			ALT			
1	Croya, Ortsmitte				9.34			13.34			17.34			
2	<b>Brome, Schule</b>	<b>19.49</b>	<b>21.49</b>	<b>23.49</b>	<b>9.44</b>	<b>9.49</b>	<b>11.49</b>	<b>13.44</b>	<b>13.49</b>	<b>15.49</b>	<b>17.44</b>	<b>17.49</b>	<b>19.49</b>	<b>21.49</b>
3	- Braunsch. Str.	19.50	21.50	23.50		9.50	11.50		13.50	15.50		17.50	19.50	21.50
4	- Ortsmitte	19.51	21.51	23.51		9.51	11.51		13.51	15.51		17.51	19.51	21.51
5	- Abzw. Wittingen	19.53	21.53	23.53		9.53	11.53		13.53	15.53		17.53	19.53	21.53
6	- Bahnhof	19.54	21.54	23.54		9.54	11.54		13.54	15.54		17.54	19.54	21.54
7	Voitze, Abzw. Radenbeck	19.57	21.57	23.57		9.57	11.57		13.57	15.57		17.57	19.57	21.57
8	- Sportplatz	19.58	21.58	23.58		9.58	11.58		13.58	15.58		17.58	19.58	21.58
9	Tülauf, Nord	20.00	22.00	0.00		10.00	12.00		14.00	16.00		18.00	20.00	22.00
10	- Ort	20.01	22.01	0.01		10.01	12.01		14.01	16.01		18.01	20.01	22.01
11	- Sonnenstraße	20.02	22.02	0.02		10.02	12.02		14.02	16.02		18.02	20.02	22.02
12	Croya, Bahnhof													
13	- Abzw. Tülauf													
14	- Ortsmitte													
15	Ahnebeck, Ahnebeck Ort													
16	Parsau, Ersatzh. Bahnhofstr.	20.10	22.10	0.10		10.10	12.10		14.10	16.10		18.10	20.10	22.10
17	- Ersatzh. Hauptstr.	20.12	22.12	0.12		10.12	12.12		14.12	16.12		18.12	20.12	22.12
18	<b>Schule</b>													
19	- Hinter den Höfen	20.13	22.13	0.13		10.13	12.13		14.13	16.13		18.13	20.13	22.13
20	Rühren, Koleitsche	20.16	22.16	0.16		10.16	12.16		14.16	16.16		18.16	20.16	22.16
21	- Försterweg	20.17	22.17	0.17		10.17	12.17		14.17	16.17		18.17	20.17	22.17
22	- Tulpenweg	20.18	22.18	0.18		10.18	12.18		14.18	16.18		18.18	20.18	22.18
23	- <b>Schule</b>	<b>an</b>	<b>20.20</b>	<b>22.20</b>	<b>0.20</b>	<b>10.20</b>	<b>12.20</b>		<b>14.20</b>	<b>16.20</b>		<b>18.20</b>	<b>20.20</b>	<b>22.20</b>
	 162 in Richtung Bergfeld													
	 162 in Richtung Ehra-Lessien													
26	- <b>Schule</b>	<b>ab</b>	<b>20.20</b>	<b>22.20</b>	<b>0.20</b>	<b>10.20</b>	<b>12.20</b>		<b>14.20</b>	<b>16.20</b>		<b>18.20</b>	<b>20.20</b>	<b>22.20</b>
27	- Drömlingsweg	20.21	22.21	0.21		10.21	12.21		14.21	16.21		18.21	20.21	22.21
28	- Denkmal	20.22	22.22	0.22		10.22	12.22		14.22	16.22		18.22	20.22	22.22
29	Brechtorf, Ortsmitte	20.24	22.24	0.24		10.24	12.24		14.24	16.24		18.24	20.24	22.24
30	Wendschott, Wippermühle	20.25	22.25	0.25		10.25	12.25		14.25	16.25		18.25	20.25	22.25
31	- Mitjätgensanger	20.27	22.27	0.27		10.27	12.27		14.27	16.27		18.27	20.27	22.27
32	- Brechtorfer Straße	20.28	22.28	0.28		10.28	12.28		14.28	16.28		18.28	20.28	22.28
33	Vorsfelde, Zum Heidgarten	20.29	22.29	0.29		10.29	12.29		14.29	16.29		18.29	20.29	22.29
34	- Friedhof	20.30	22.30	0.30		10.30	12.30		14.30	16.30		18.30	20.30	22.30
35	- Peterskamp	20.31	22.31	0.31		10.31	12.31		14.31	16.31		18.31	20.31	22.31
36	- Obere Tor	20.31	22.31	0.31		10.31	12.31		14.31	16.31		18.31	20.31	22.31
37	- Petruskirche Ostseite	20.33	22.33	0.33		10.33	12.33		14.33	16.33		18.33	20.33	22.33
38	- Ernst-August-Straße	20.34	22.34	0.34		10.34	12.34		14.34	16.34		18.34	20.34	22.34
39	Wolfsburg, Allerwiesen	20.36	22.36	0.36		10.36	12.36		14.36	16.36		18.36	20.36	22.36
40	- Allerpark	20.37	22.37	0.37		10.37	12.37		14.37	16.37		18.37	20.37	22.37
41	- Schloss	20.38	22.38	0.38		10.38	12.38		14.38	16.38		18.38	20.38	22.38
42	- AUTOSTADT	20.38	22.38	0.38		10.38	12.38		14.38	16.38		18.38	20.38	22.38
43	- Stadtwerke	20.40	22.40	0.40		10.40	12.40		14.40	16.40		18.40	20.40	22.40
44	- ZOB	20.41	22.41	0.41		10.41	12.41		14.41	16.41		18.41	20.41	22.41
45	- <b>Hauptbahnhof</b>	<b>20.43</b>	<b>22.43</b>	<b>0.43</b>		<b>10.43</b>	<b>12.43</b>		<b>14.43</b>	<b>16.43</b>		<b>18.43</b>	<b>20.43</b>	<b>22.43</b>

X = nicht am 24.12. und 31.12. ALT= Anruf-Linien-Taxi: Anmeldung bis 60 Min. vor Fahrtantritt erforderlich. Buchung telefonisch unter Tel: 05361 8905906

Verkehrsbetriebe Bachstein GmbH Zweigniederlassung Vorsfelde  
 Heinrichswinkel 1, 38448 Wolfsburg Telefon: 05363/989890  
 Heiligabend und Silvester wie Samstag.